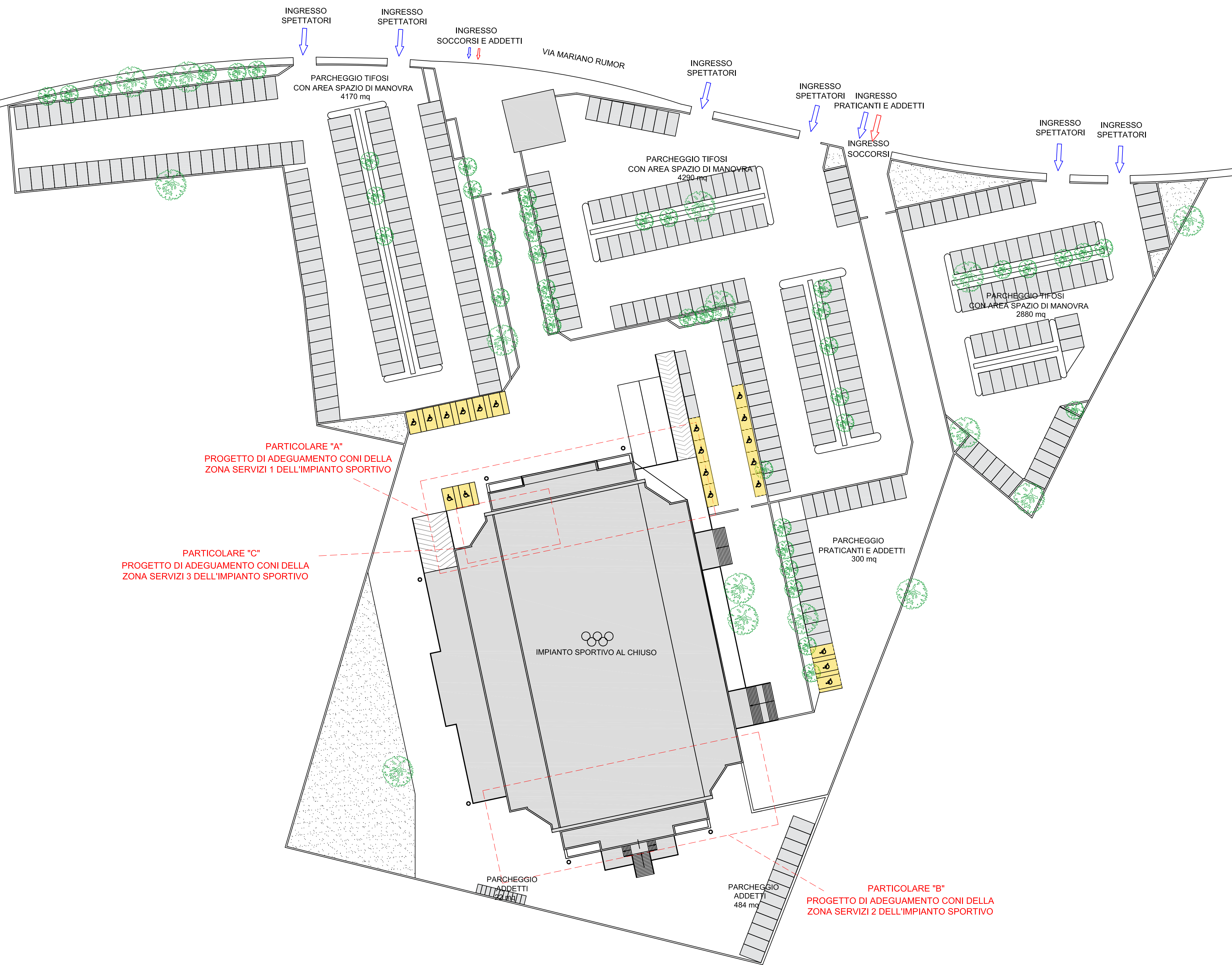


STATO DI FATTO PLANIMETRIA GENERALE DELL' IMPIANTO SPORTIVO "PALAMINARDI" IN RAGUSA

Regolamento approvato dal CONI con deliberazione n. 149 del 6 maggio 2008

8. Servizi di supporto per l'attività sportiva
L'altezza dei locali di servizio non dovrà risultare inferiore a m. 2,70 e comunque in nessun punto, inferiore a m. 2,20. Nei locali di disinfezione e nei servizi igienici tale altezza media potrà essere ridotta a m. 2,20.
Per i magazzini potranno essere adottate altezze diverse da quelle sopra indicate, in relazione alle necessità connesse al tipo e alle dimensioni delle attrezzature da immagazzinare.
Le pavimentazioni dovranno essere di tipo antiscivolo nelle condizioni d'uso previste.
Le caratteristiche dei materiali impiegati dovranno essere tali da consentire la facile pulizia di tutte le superfici evitando l'accumulo della polvere ed i rivestimenti dovranno risultare facilmente pulibili e igienizzabili con le sostanze in comune commercio.

I serramenti dovranno essere facilmente pulibili, quelli vetrati saranno muniti di vetri di sicurezza; l'apertura delle porte dei servizi igienici e preferibilmente degli altri locali di servizio, dovrà essere nella direzione di uscita.



PLANIMETRIA GENERALE - scala: 1:500

COMUNE DI RAGUSA
UFFICIO TECNICO - SETTORE IV

PROGETTO: LAVORI DI ADEGUAMENTO ALLA NORMA CONI E MANUTENZIONE STRAORDINARIA IMPIANTO SPORTIVO PALAMINARDI IMPORTO COMPLESSIVO € 300.000,00

ELABORATO

Scala: 1:500

Scala: 1:200

Scala: 1:100

PROGETTISTI:

Geom. Franco Givello

COLLABORATORI:

Ing. Laura Cilia

Ing. Lucia Sutura

RAGUSA L'8/10/2022

COMUNE DI RAGUSA
SETTORE IV

Progetto esecutivo verificato ai sensi dell'art. 26 comma 6 del D.Lgs. 50/2016

Si approva in linea tecnica ai sensi dell'art. 5 comma 3 della L.R. 12/2011 per l'importo complessivo di € 300.000,00

Ragusa 14/11/2022

COMUNE DI RAGUSA
SETTORE IV

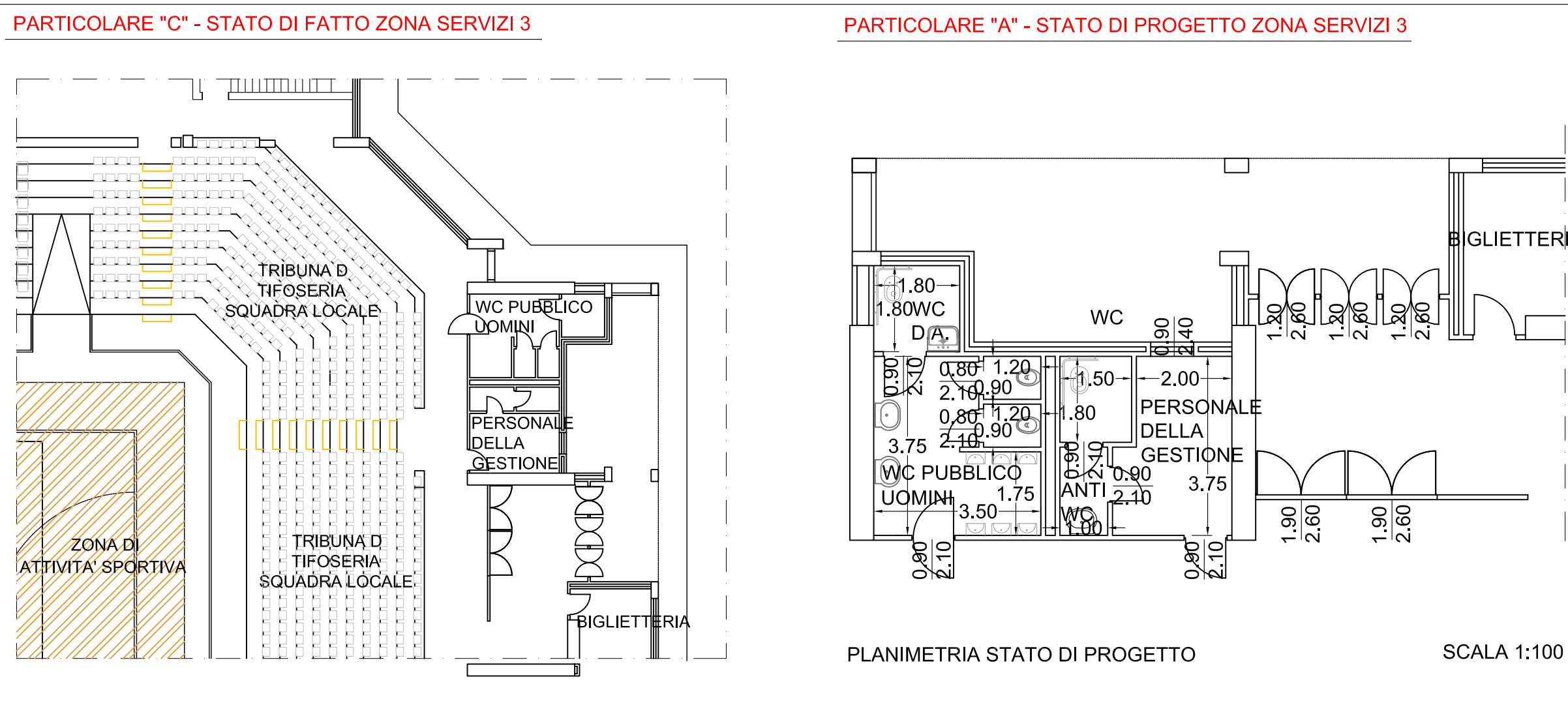
Progetto esecutivo verificato ai sensi dell'art. 26 comma 6 del D.Lgs. 50/2016

Si approva in linea tecnica ai sensi dell'art. 5 comma 3 della L.R. 12/2011 per l'importo complessivo di € 300.000,00

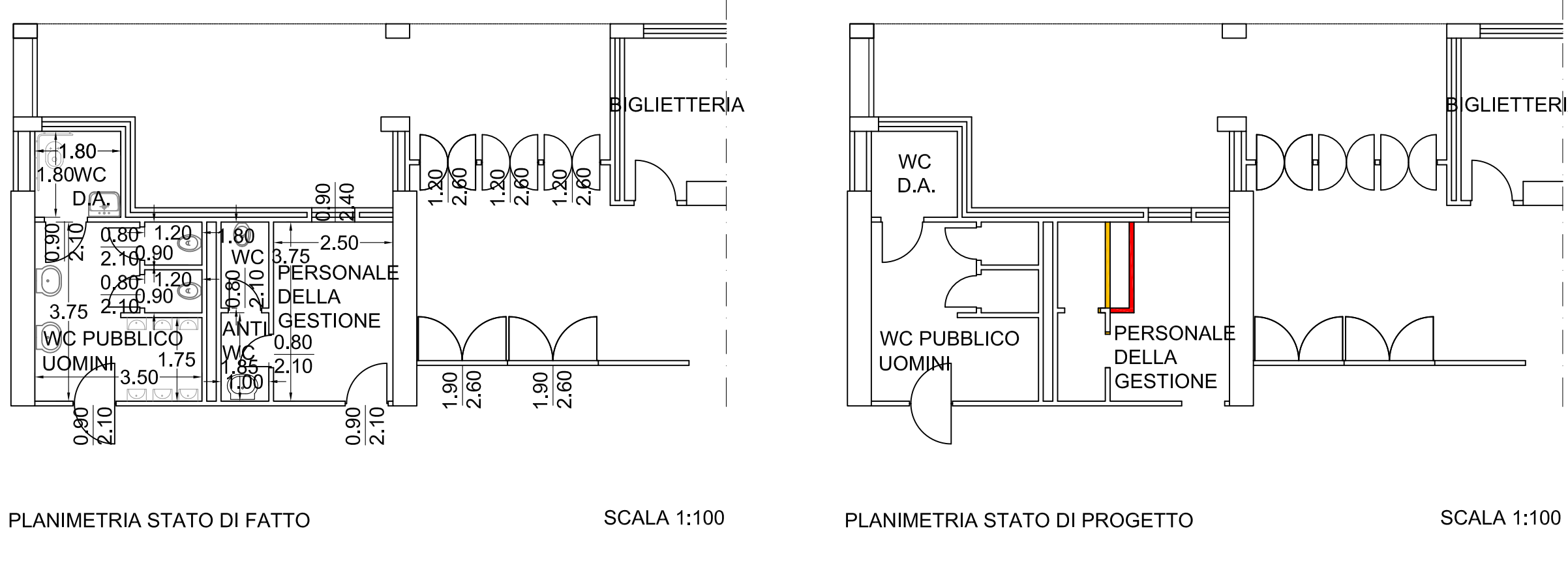
Ragusa 14/11/2022

IL RESPONSABILE DELLA VERIFICA
Geom. Lucio Caltana

IL RUP
Geom. Vincenzo Baglieri

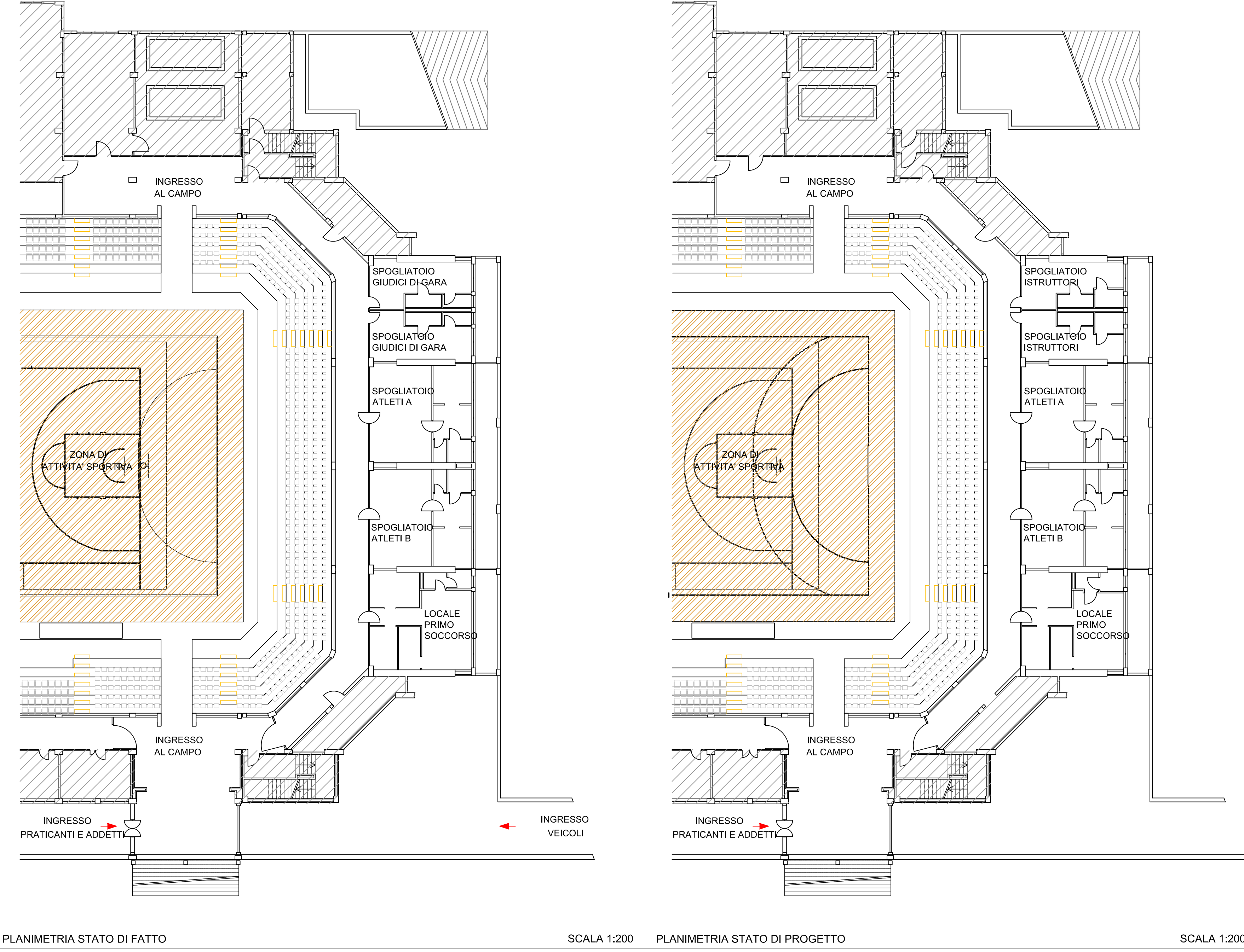


PLANIMETRIA STATO DI FATTO

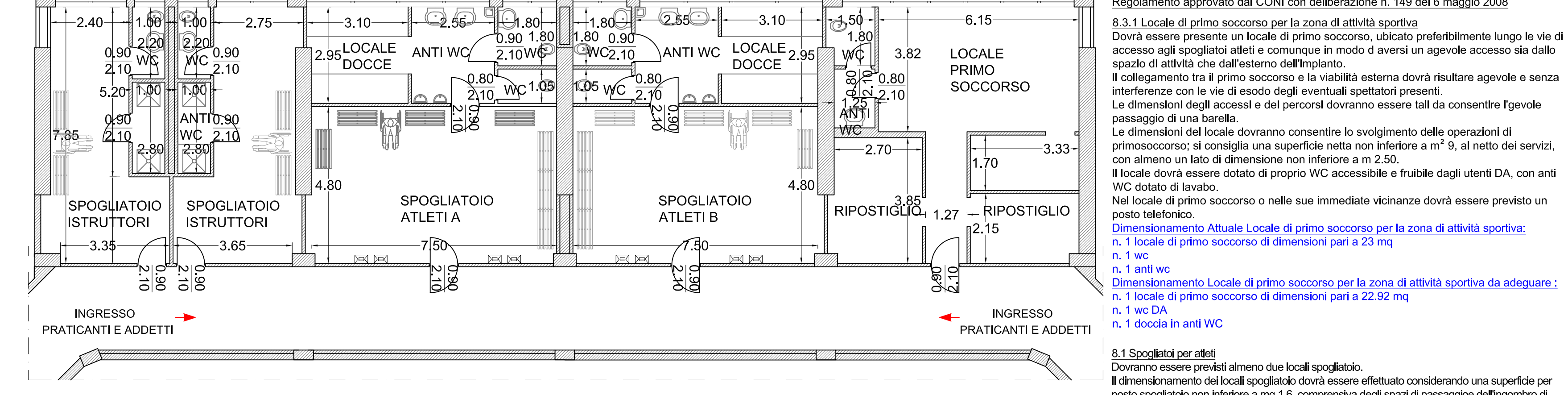


PLANIMETRIA STATO DI PROGETTO

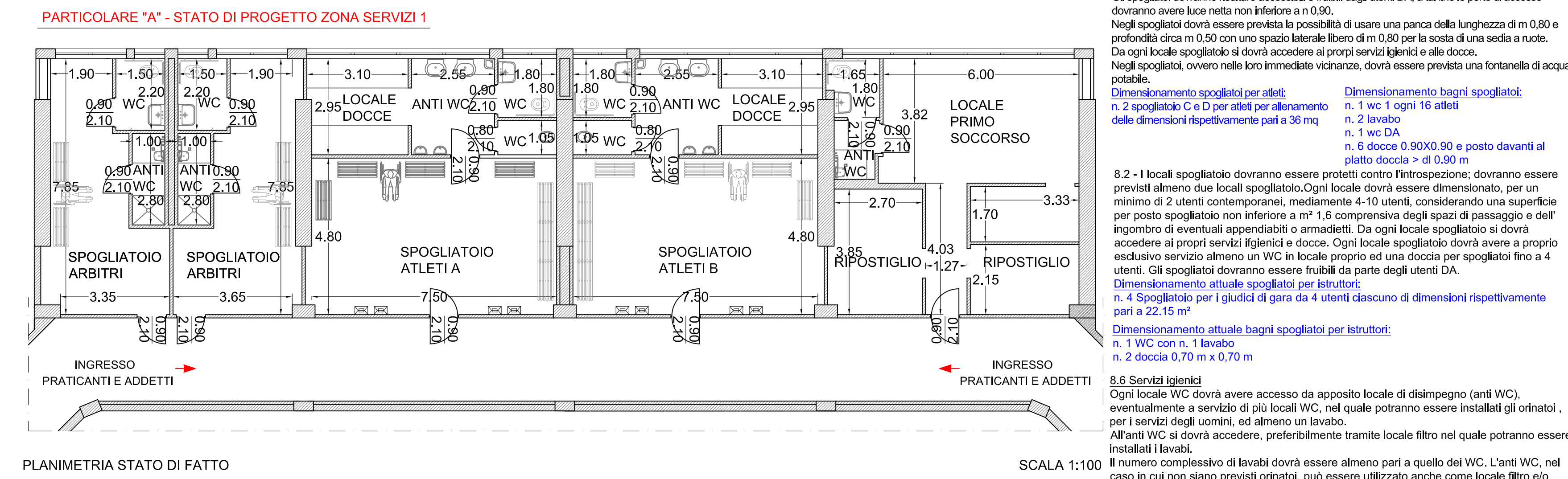
PARTICOLARE "A" - STATO DI FATTO ZONA SERVIZI 1



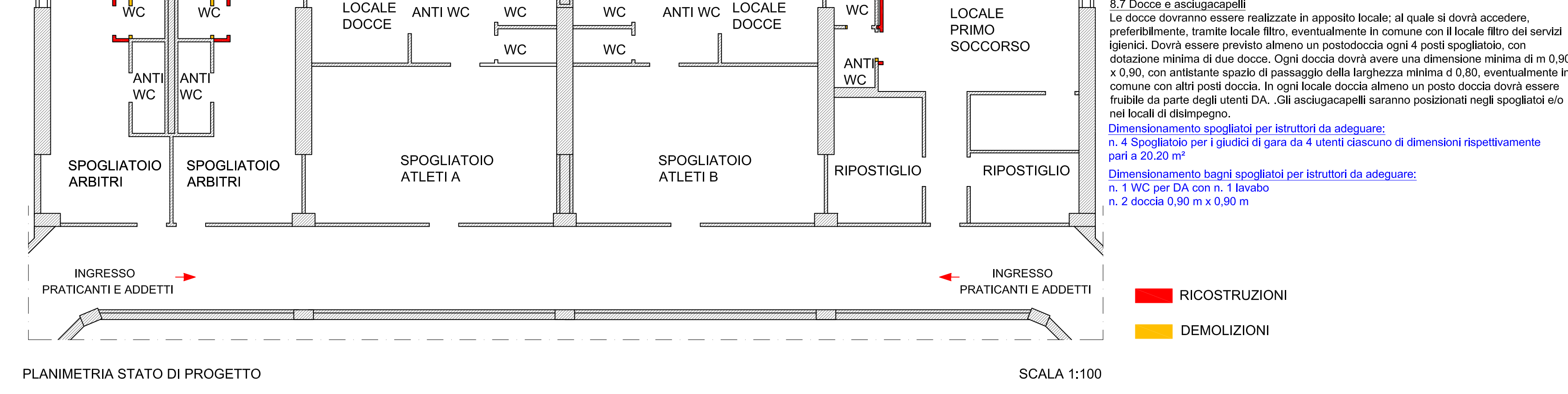
PLANIMETRIA STATO DI FATTO



PLANIMETRIA STATO DI PROGETTO

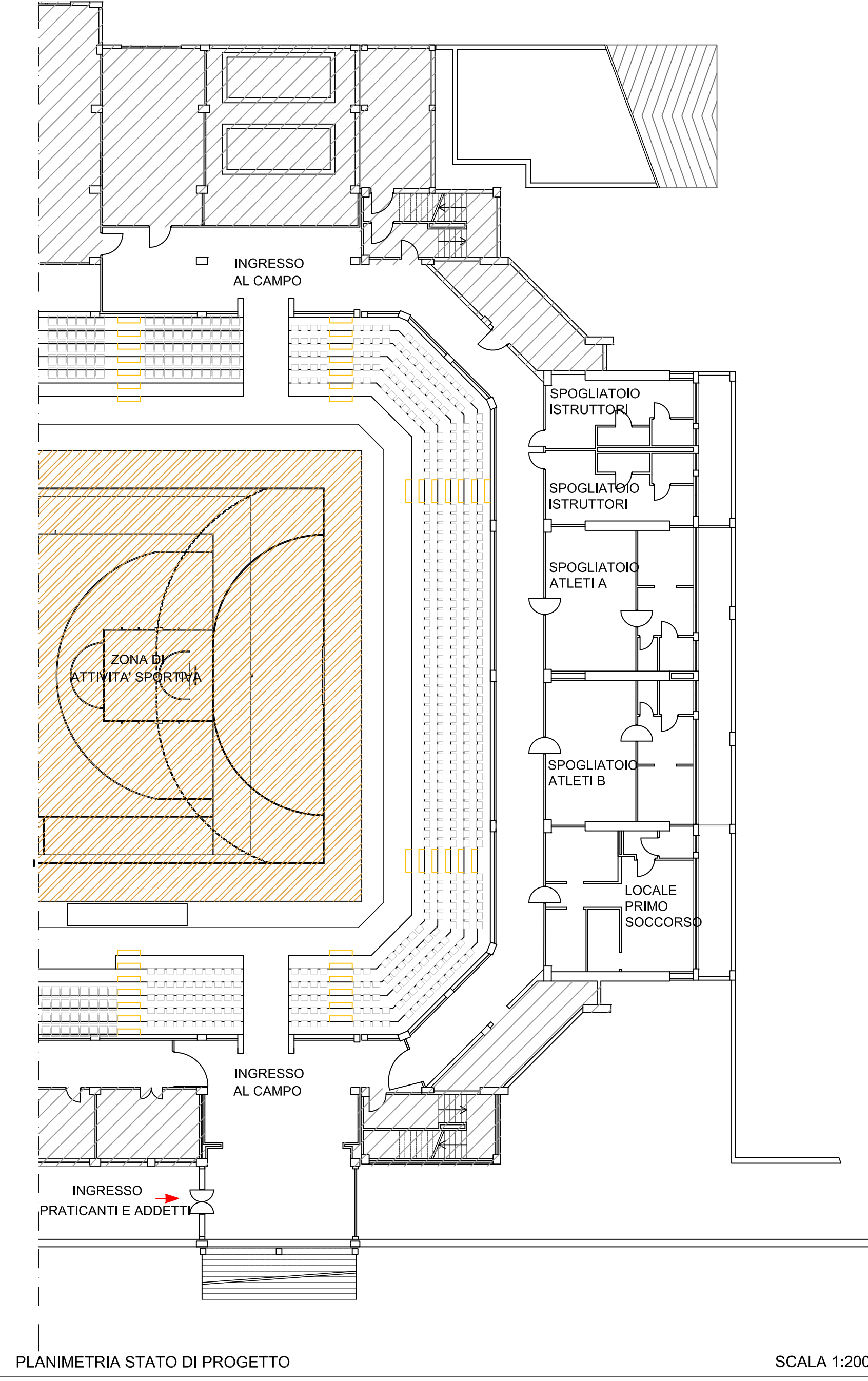


PLANIMETRIA STATO DI FATTO

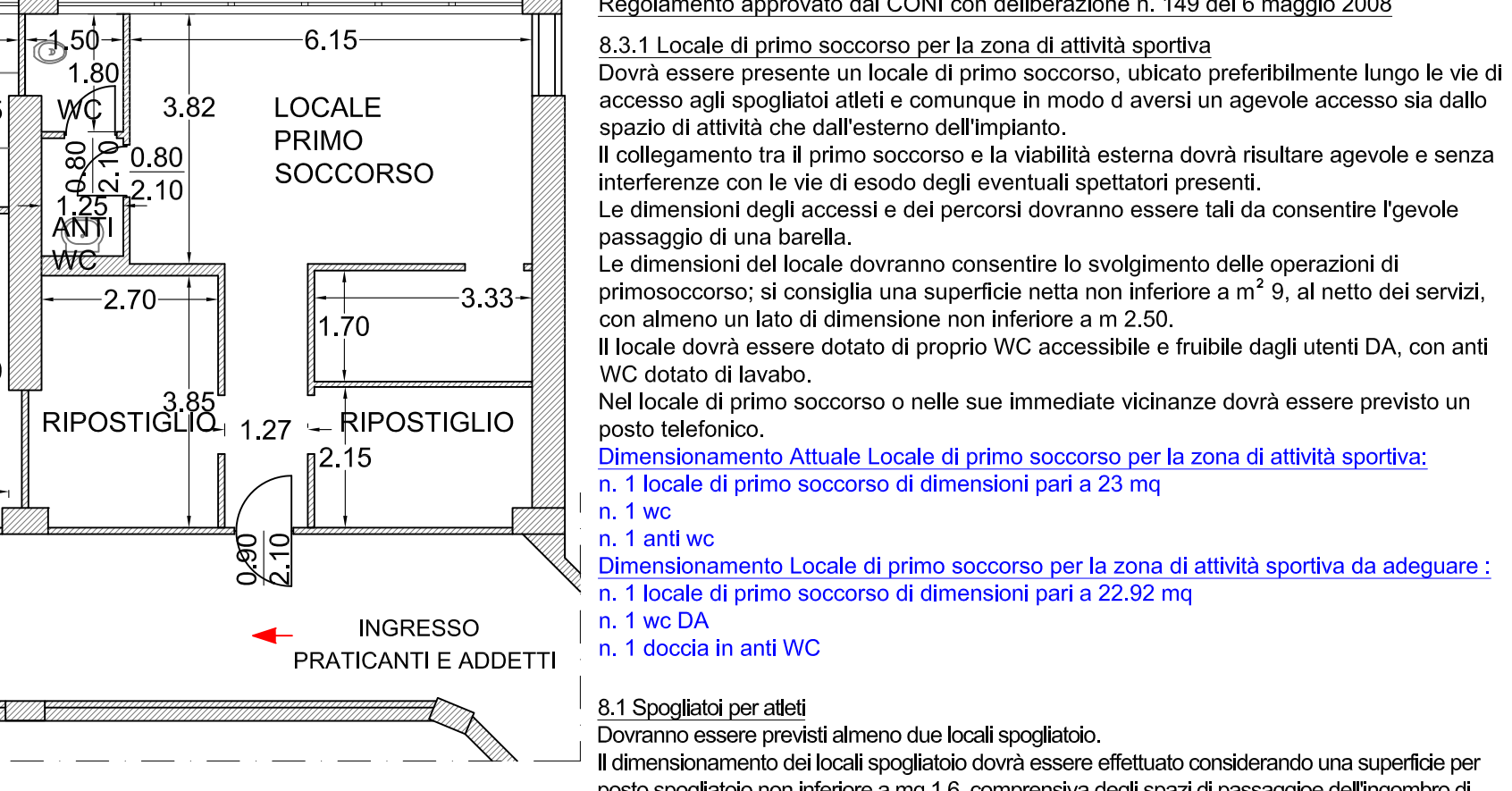


PLANIMETRIA STATO DI PROGETTO

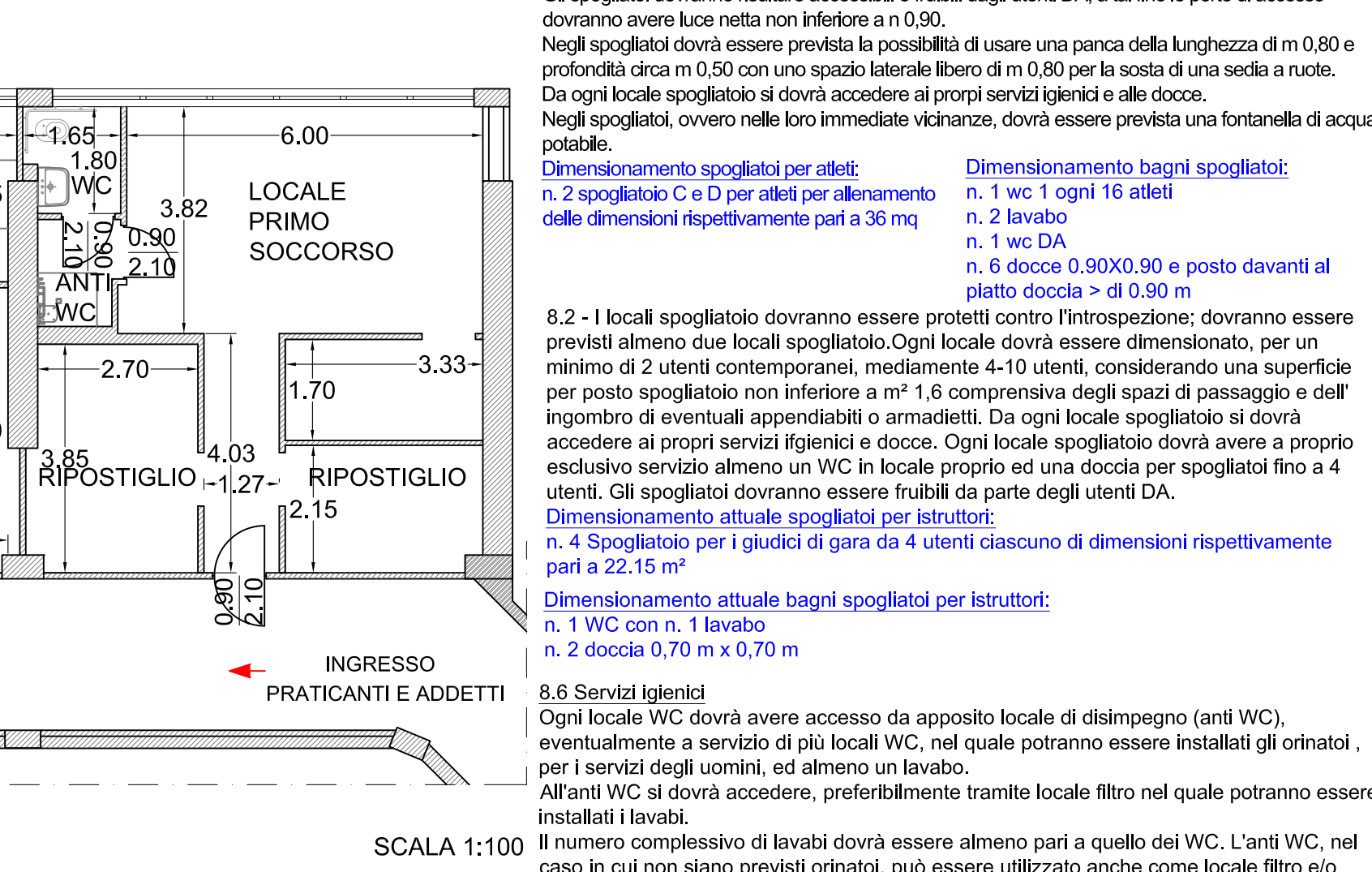
PARTICOLARE "A" - STATO DI PROGETTO ZONA SERVIZI 1



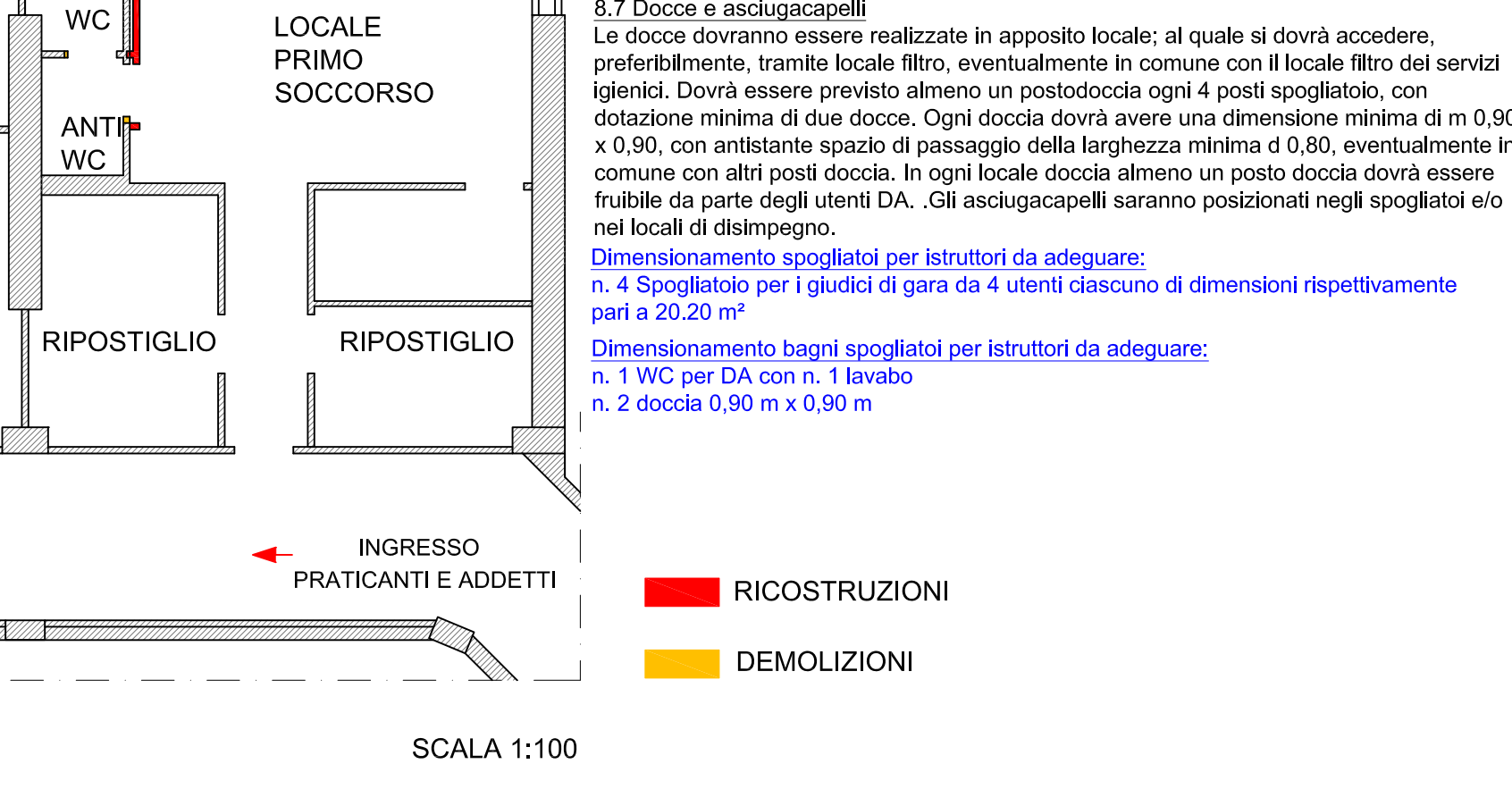
PLANIMETRIA STATO DI FATTO



PLANIMETRIA STATO DI PROGETTO

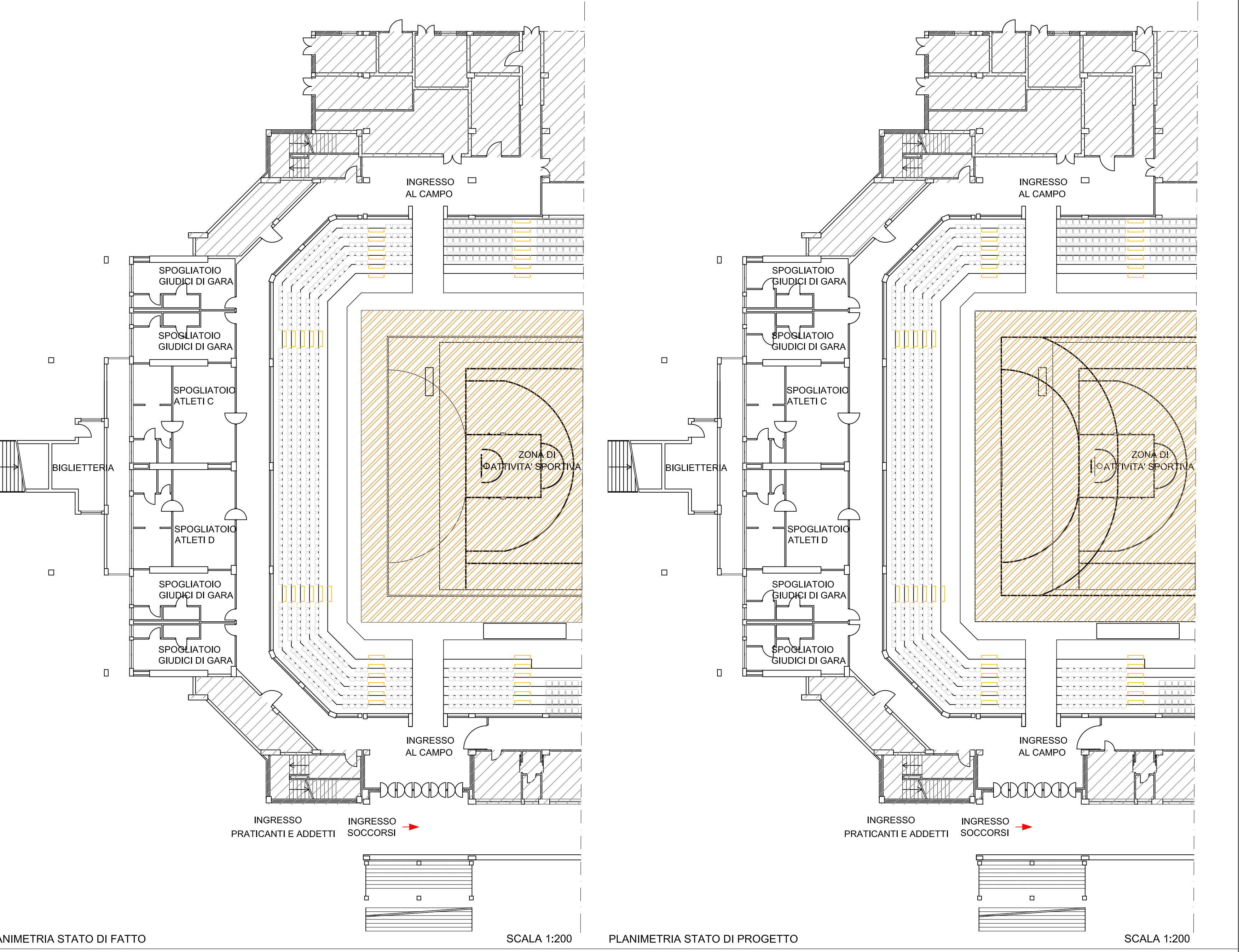


PLANIMETRIA STATO DI FATTO

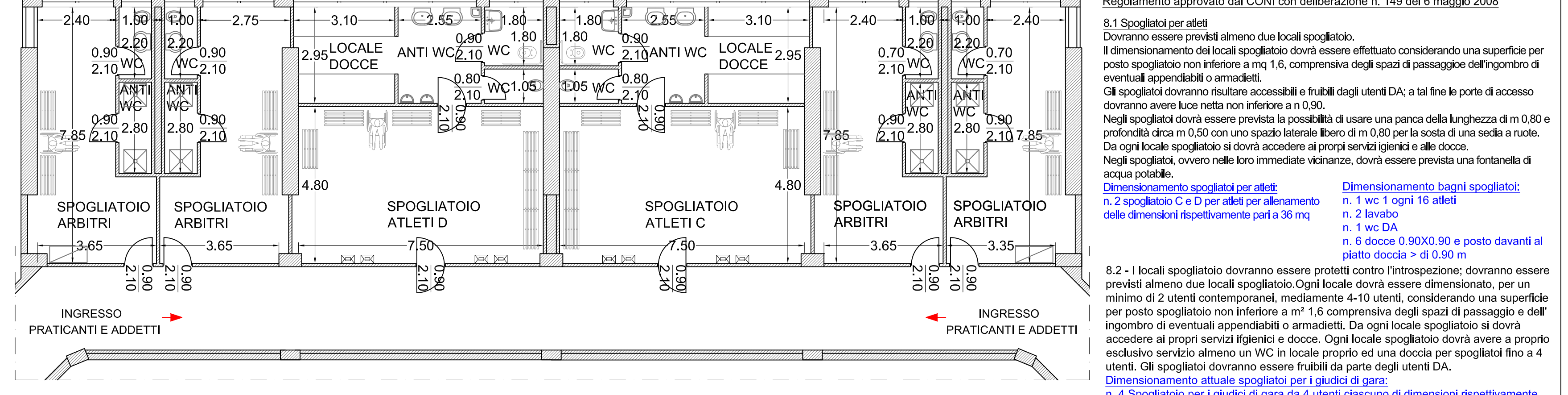


PLANIMETRIA STATO DI PROGETTO

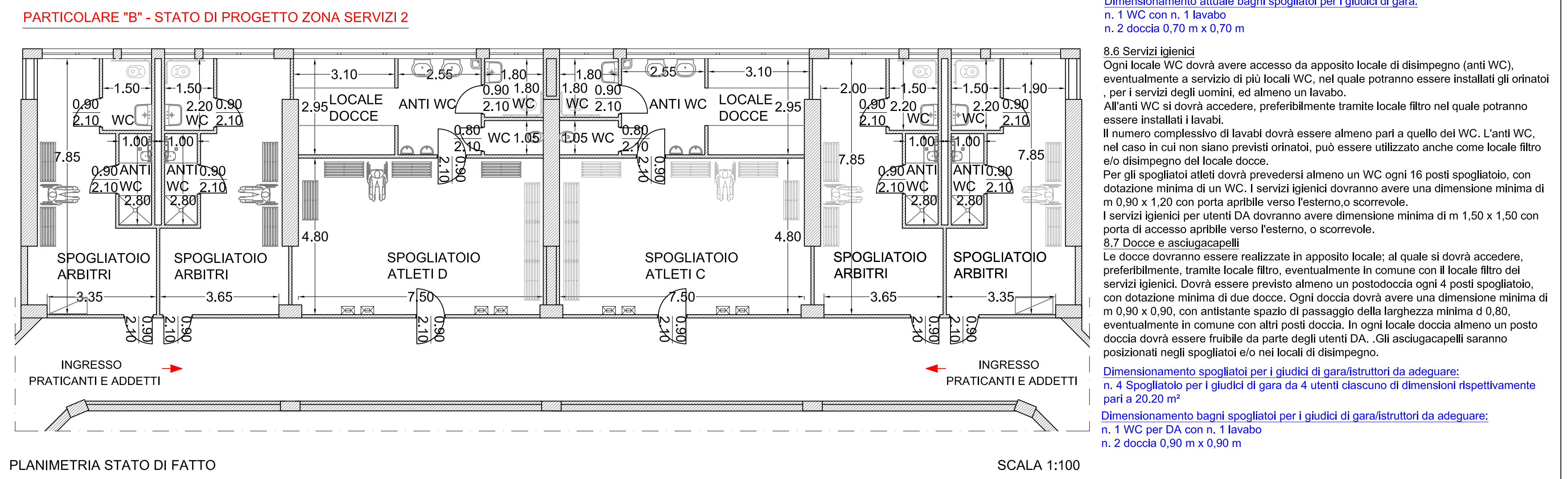
PARTICOLARE "B" - STATO DI FATTO ZONA SERVIZI 2



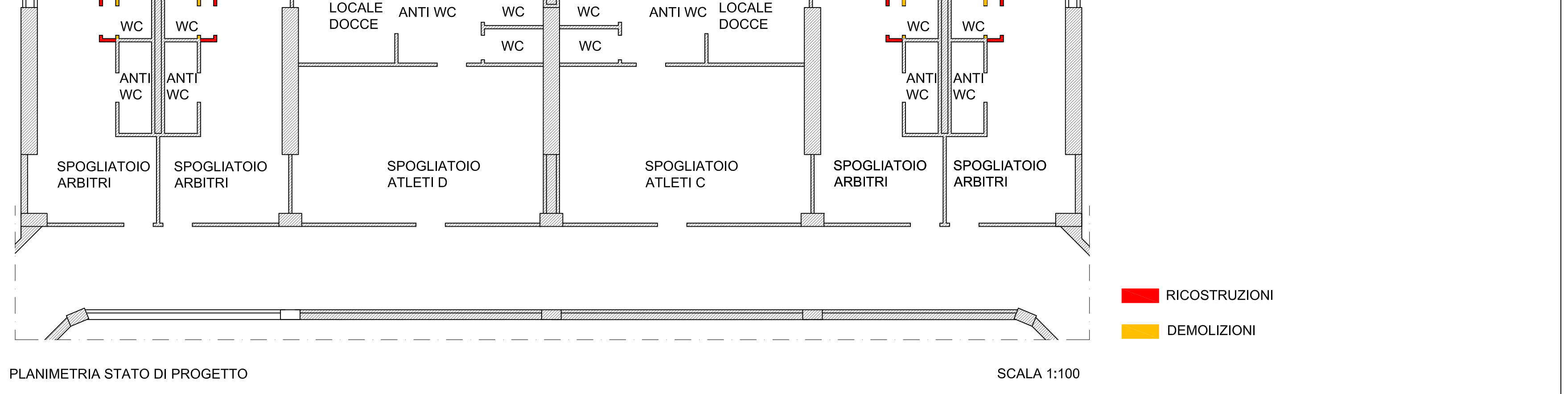
PLANIMETRIA STATO DI FATTO



PLANIMETRIA STATO DI PROGETTO

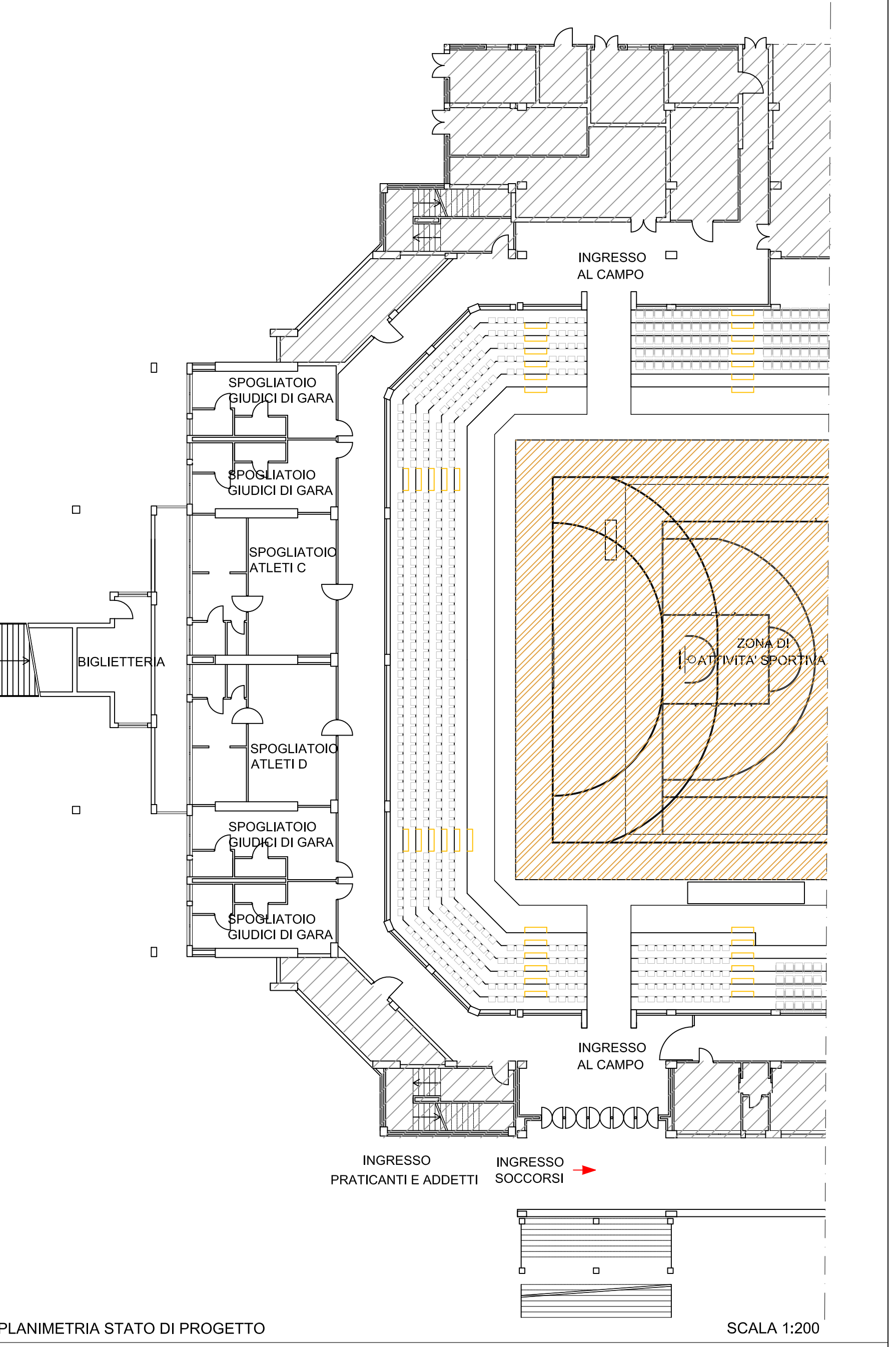


PLANIMETRIA STATO DI FATTO

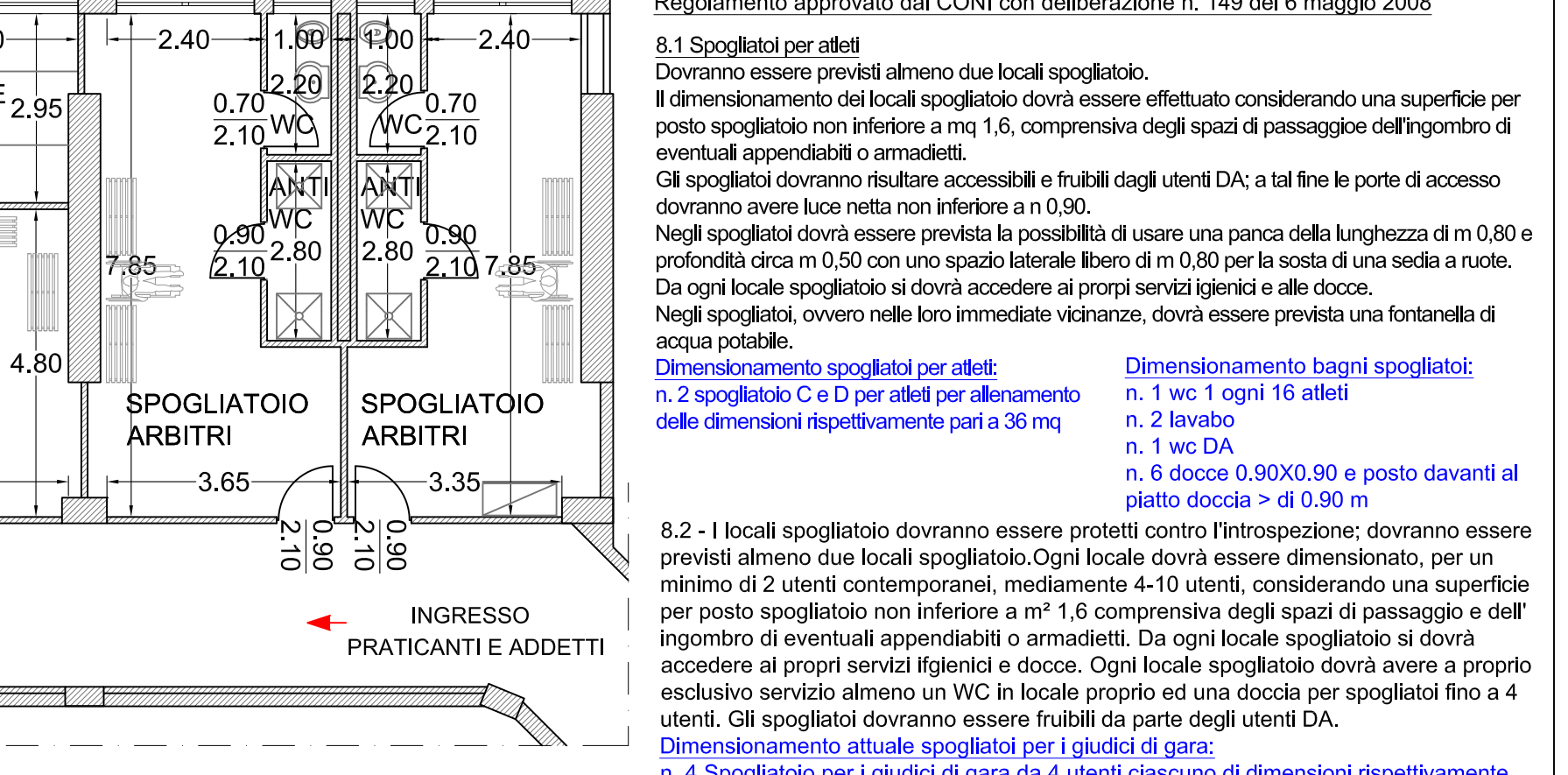


PLANIMETRIA STATO DI PROGETTO

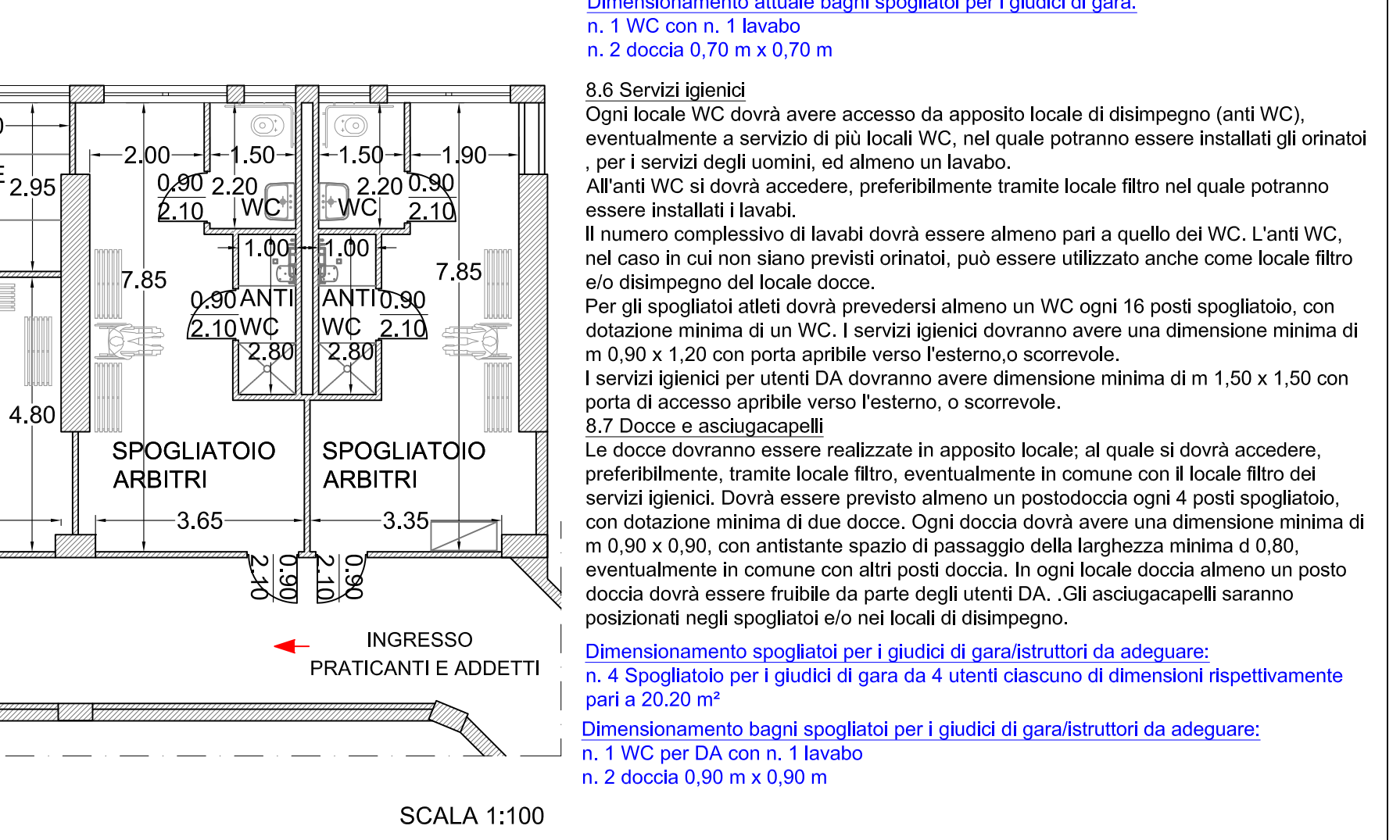
PARTICOLARE "B" - STATO DI PROGETTO ZONA SERVIZI 2



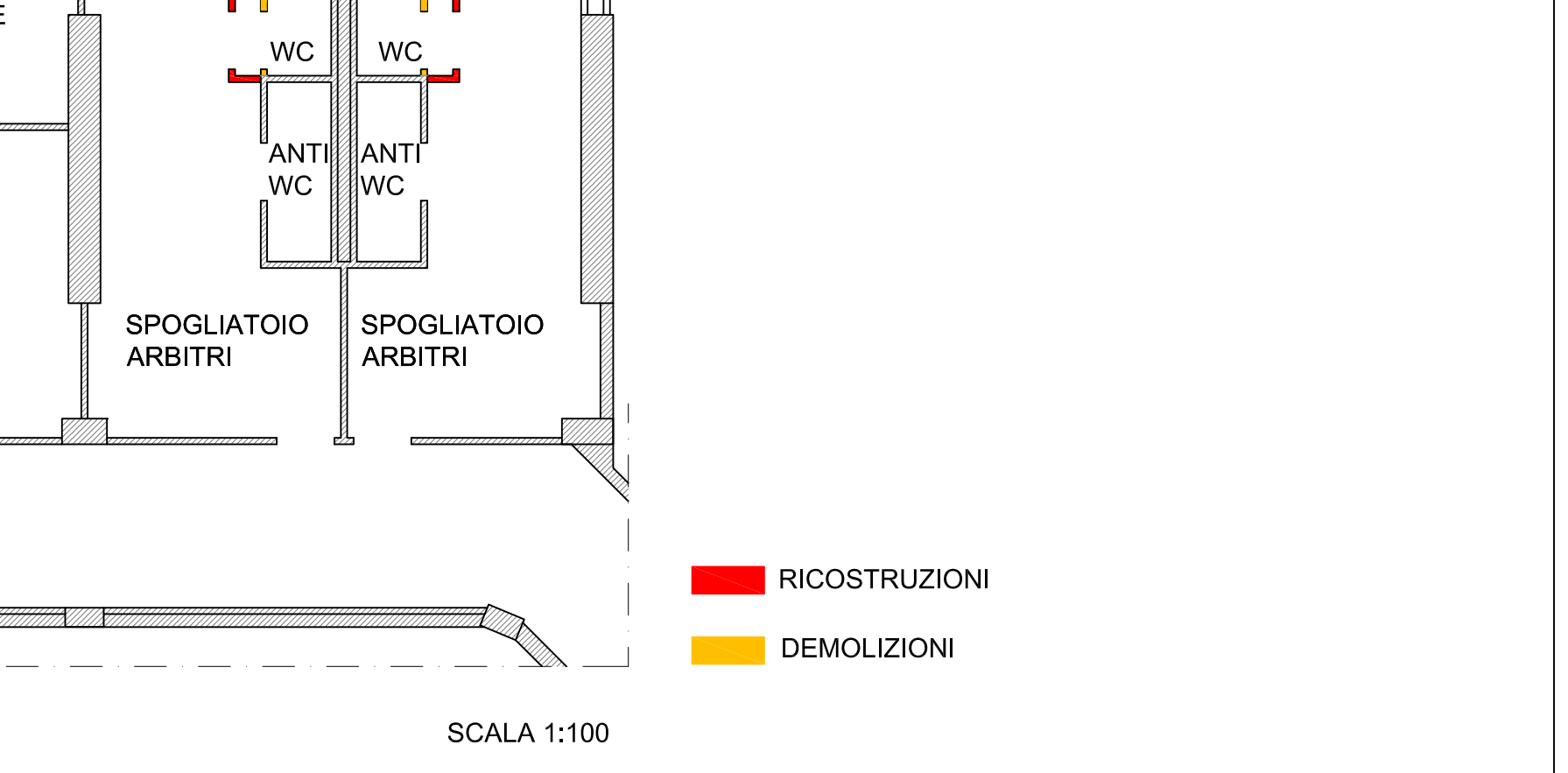
PLANIMETRIA STATO DI FATTO



PLANIMETRIA STATO DI PROGETTO



PLANIMETRIA STATO DI FATTO



PLANIMETRIA STATO DI PROGETTO